



КОМИТЕТ ИМУЩЕСТВЕННЫХ ОТНОШЕНИЙ
АДМИНИСТРАЦИИ ПЕРМСКОГО МУНИЦИПАЛЬНОГО ОКРУГА

РЕШЕНИЕ

о размещении объектов № 345

Пермский край
Пермский муниципальный округ

14.02.2025

Комитет имущественных отношений администрации Пермского муниципального округа разрешает Акционерному обществу «Газпром газораспределение Пермь» (ИНН 5902183841, ОГРН 1025900512670, почтовый адрес: 614000, г. Пермь, ул. Петропавловская, 43)

размещение объекта «газопровод давлением до 1,2 Мпа, для размещения которого не требуется разрешения на строительство»

на землях муниципальная собственность

на срок 1 год

Местоположение: Пермский край, Пермский муниципальный округ, с. Усть-Качка, ул. Полевая, дом 36

Приложение: схема предполагаемых к использованию земель или части земельного участка.

Особые условия использования:

1. При размещении объекта учесть параметры ширины проезда улично-дорожной сети, во избежание сужения полосы отвода дороги.
2. Получение разрешения на производство земляных работ.

Заместитель председателя комитета



М.В. Королева

(подпись, печать)

Схема предполагаемых к использованию земель или части земельного участка

Объект: Газопровод давлением до 1,2 Мпа, для размещения которого не требуется разрешения на строительство

Местоположение: расположенных по адресу: Пермский край, м.о. Пермский, с. Усть-Качка, ул. Полевая, дом 36

Каталог координат, м

№ точки границы	X	Y
n1	516972.10	2197911.18
n2	516970.58	2197913.73
n3	516971.24	2197914.09
n4	516970.07	2197915.82
n5	516969.25	2197915.29
n6	516968.88	2197916.00
n7	516968.08	2197915.58
n8	516964.46	2197913.66
n9	516968.08	2197906.70
n10	516971.30	2197902.17
n11	516973.46	2197899.14
n12	516972.72	2197897.78
n13	516976.56	2197890.40
n14	516982.34	2197879.28
n15	516983.84	2197876.39
n16	516988.26	2197878.73
n17	516986.64	2197881.84
n18	516972.04	2197909.93
n19	516971.57	2197910.83
n1	516972.10	2197911.18

Площадь земель или части земельного участка, кв.м.: 207

Категория земель: земли населенных пунктов

Вид разрешенного использования: -

Описание границ смежных землепользователей:

От точки n1 до точки n4 - земельный участок с кадастровым номером 59:32:1950001:5571

От точки n4 до точки n7 - земли общего пользования

От точки n7 до точки n9 - земельный участок с кадастровым номером 59:32:1950001:4671

От точки n9 до точки n12 - земельный участок с кадастровым номером 59:32:1950001:45

От точки n12 до точки n13 - земли общего пользования





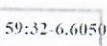
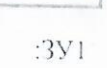


От точки n13 до точки n14 - земельный участок с кадастровым номером 59:32:1950001:4671

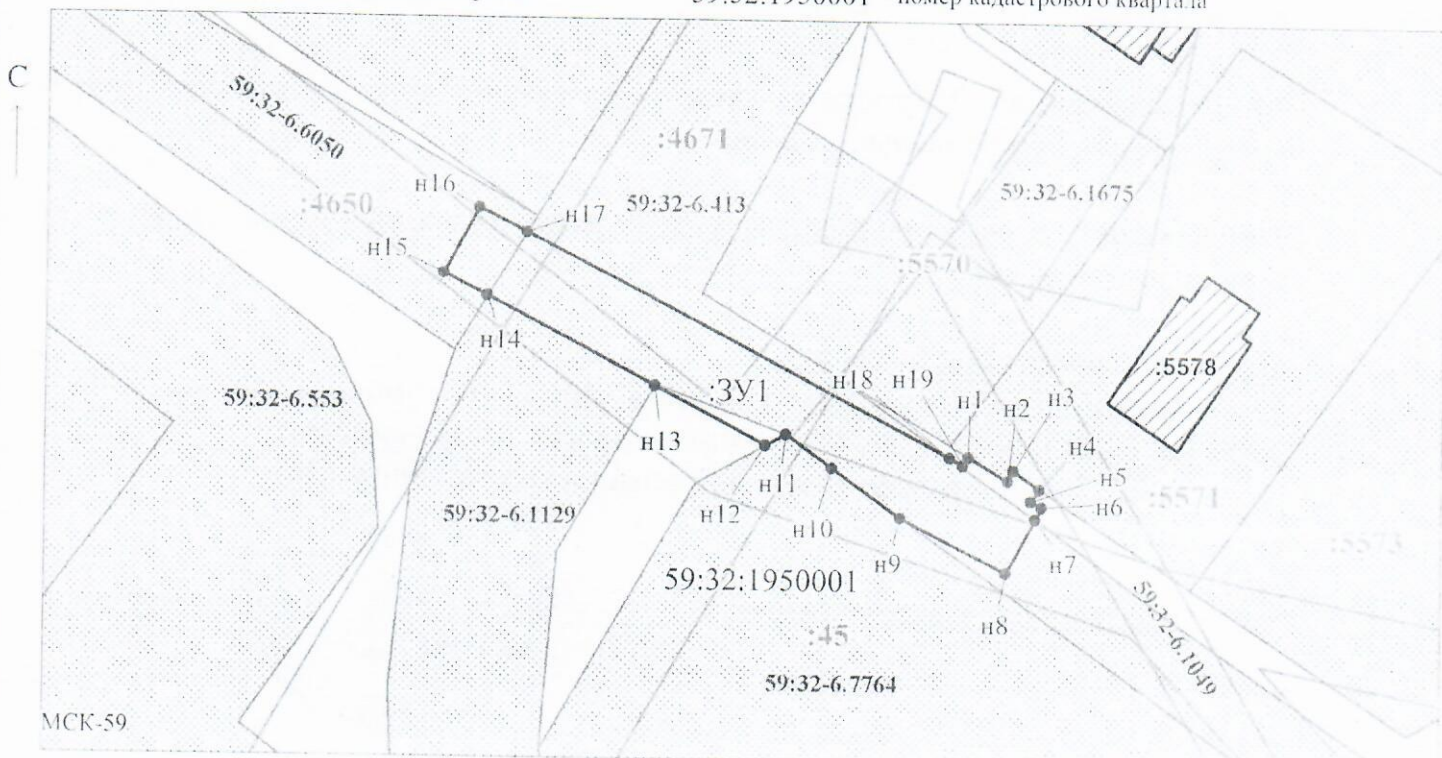
От точки n14 до точки n17 - земельный участок с кадастровым номером 59:32:1950001:4650

От точки n17 до точки n18 - земельный участок с кадастровым номером 59:32:1950001:4671

От точки n18 до точки n1 - земли общего пользования

Условные обозначения:

-  - предполагаемый участок земель, на которых планируется размещение объекта
-  - границы и номер земельного участка, сведения о которых внесены в ЕГРН
-  - границы и номер объекта капитального строительства, сведения о которых внесены в ЕГРН
-  - граница кадастрового квартала
-  - зоны с особыми условиями использования территории, сведения о которых внесены в ЕГРН
-  - обозначение запрашиваемого земельного участка
-  - характерная точка границ земель или части земельного участка
-  - номер кадастрового квартала



Заявитель: Егошина И.В. / Егошина И.В.
 МП (подпись, расшифровка подписи)

Масштаб 1:500

(для юридических лиц и индивидуальных предпринимателей)